

CHASSE AU TRÉSOR DES MARINIERS

CYCLE 2 - CYCLE 3

Synopsis

Dans les années 1700, trois mariniers se rebellent contre la gabelle, impôt injuste mis sur le prix du sel, et deviennent contrebandiers.

François Boullé, appelé le Terrible ; Thomas Thibault, dit Calot ; et Louis Ouin, appelé Roupianne sont tous trois originaires de Blois. Ils ont grandi ensemble dans le faubourg de Vienne et naviguent sur la Loire depuis leur plus jeune âge. Enfants, ils accompagnaient leurs pères, eux-mêmes bateliers, et ont très vite pris goût pour la navigation.



Le Terrible, Calot et Roupianne remontent le plus souvent des marchandises de Nantes jusqu'à Paris. Ils passent une grande partie de leur temps sur l'eau, et leurs bateaux sont devenus leur seconde maison.

Au sein de la confrérie des mariniers et de la population, ils sont respectés pour leur courage, leurs compétences et leur loyauté. Ils n'hésitent pas à s'entraider bien qu'il leur arrive souvent de se quereller.

Ces trois mariniers considèrent l'impôt de la gabelle, comme injuste car ils estiment qu'un produit de si grande nécessité ne devrait pas être si cher. En volant une partie du sel qu'ils transportent, ils ne souhaitent pas s'enrichir mais aider les habitants trop pauvres à acheter du sel. Mais la police n'est pas de leur avis. Avant de se faire arrêter, Calot, Roupianne et le Terrible ont juste eu le temps de dessiner la carte qui mène à leur trésor caché dans le faubourg de Vienne.

Déroulement

Les enfants sont répartis en équipes et accompagnés d'au moins un adulte. Chaque groupe reçoit une copie de la carte au trésor et une fiche historique, qui reprend l'histoire du quartier et des mariniers. Pour trouver le trésor et le mot de passe qui ouvre le coffre, les enfants doivent se rendre dans cinq lieux emblématiques de Vienne et résoudre cinq énigmes. Les principaux thèmes abordés pendant la visite sont le transport des marchandises sur la Loire, les mariniers et les contrebandiers du sel, les crues à Blois.



Intérêts pédagogiques

Renvoie aux domaines du socle commun de connaissances n°1, 2, 3 et 5.

Renvoie aux catégories des programmes scolaires des cycles 2 et 3 : comprendre et s'exprimer à l'oral, lire, se situer dans l'espace et dans le temps.

- > Écouter avec attention la présentation de la chasse au trésor et les consignes à suivre.
- > Lire et comprendre le texte qui accompagne la carte.
- > Amener les enfants à réfléchir par eux-mêmes en résolvant les énigmes.
- > Se repérer dans l'espace et sur une carte.
- > Autonomiser l'enfant : il conduit la chasse au trésor.
- > Coopérer.
- > Développer l'imaginaire.
- > Questionner les valeurs morales, le bien et le mal (le vol, la contrebande).

Liste des supports pédagogiques

- > Une carte du quartier à lire pour trouver l'emplacement des indices.
- > Une fiche qui raconte l'histoire des mariniers et du quartier.
- > Le tableau récapitulatif des énigmes (à imprimer).

Informations pratiques

Enfants répartis en équipes

Accompagnement requis pour chaque équipe

Départ et arrivée : Port de la Creusille à Blois

Durée de la visite : 1h


Tarif : 125€ pour 1 classe


Agathe Gourdault-Montagne

06 21 95 38 57

agathe@visites-ludiques.com

visites-ludiques.com

 Visites Ludiques Blois

 @avisitesludiques

Annexes

Annexe 1 : mise en contexte, résumé de l'histoire du quartier Vienne

L'histoire du quartier Vienne de Blois remonte à l'Antiquité. Des hommes et des femmes occupent dès cette période la rive gauche de la Loire sur les terrains à proximité de ce qui devient plus tard l'église Saint-Saturnin. Cette église construite au IXe siècle connaît d'importants travaux sous le règne de Louis XII. Cependant, ils sont interrompus à la mort d'Anne de Bretagne, la commanditaire, et restent encore aujourd'hui inachevés. Lorsque Blois devient ville royale, le quartier Vienne connaît un essor de ses activités artisanales et commerciales. Le commerce du vin est très prospère au XVIIe siècle et de nombreux bateaux, appelés « marchés de voiture » remontent la Loire depuis Nantes jusqu'à Paris. Au XIXe siècle, les habitants du quartier connaissent trois crues centennales (crues qui ont une probabilité sur cent de se produire) en 1846, 1856 et 1866. La population prend alors conscience que le risque d'inondation est très présent, ce qui est encore le cas aujourd'hui. A la même époque, les activités économiques se développent dans le quartier et notamment le maraîchage. La composition du sol favorise la culture de fruits et légumes. Au milieu du XXe siècle, environ 80 maraîchers exercent encore leur activité. Pendant la Seconde Guerre Mondiale, le secteur de la tête de pont est en partie détruit par les bombardements ennemis en 1940 et alliés en 1944. A la fin du XXe siècle, le quartier a connu un certain déclin et une mauvaise réputation. Mais depuis plusieurs années, il est porté par un nouveau dynamisme et plusieurs commerces et activités associatives voient le jour.

Annexe 2 : tableau récapitulatif des énigmes (à imprimer : 1 tableau par équipe)

	Réponse
Enigme n°1	
Enigme n°2	
Enigme n°3	
Enigme n°4	
Enigme n°5	
Mot de passe	